








-  faunistisch defizitäre und potenziell aufwertbare Landschaftsräume in der Stadt Ravensburg
 -  Freiraum / Freiflächen
 -  bestehende Vernetzung
 -  fehlende Vernetzung / Schaffung Verbundkorridor
- Abgrenzung**
-  Untersuchungsgebiet

Datengrundlage:
RIPS-Pool
Baden-Württemberg

Freiraum-Entwicklungskonzept Ravensburg

Auftraggeber:
Stadt Ravensburg
Abt. Grünflächen und Ökologie
Salamanderweg 22
88212 Ravensburg

Verbundkorridore

Auftragnehmer:

Detzel & Matthäus
Gruppe für ökologische Gutachten
Dreifelderstr. 31
70599 Stuttgart
T 07 11 / 65 22 44 66
F 07 11 / 65 22 44 41
www.goeg.de
info@goeg.de

Karten Nr.: 6 Bearbeitung: lk

0 180 360 720 m

Maßstab 1:10.000

Stand: Januar 2019

